


















## LEGENDA

	Confine comunale		Tracce storiche permanenti
	Soglia Mappe catastali del 1722		
	Soglia del 1827		
	Soglia del 1845		
	Soglia I.G.M. del 1888		
	Soglia I.G.M. del 1914		Tracce storiche recuperabili
	Soglia I.G.M. del 1924		
	Soglia I.G.M. del 1937		
	C.T.R. del 1980		
	C.T.R. del 1994		
	Aerofotogrammetrico attuale		



## COMUNE DI VEDANO AL LAMBRO

Provincia di Monza e della Brianza

## PIANO DI GOVERNO DEL TERRITORIO

ai sensi della L.R. 12/05 del 11.03.2005

Variante generale agli atti costituenti il P.G.T.

## DOCUMENTO DI PIANO

SINDACO:	ASS. ALL'URBANISTICA, EDILIZIA PRIVATA:	SEGRETARIO GENERALE:	UFFICIO TECNICO:
Renato Meregalli	Marco Tremolada	dr.ssa Raffaella Volpez	Arch. Alberto Gaiani

PROGETTO:	RAPPORTO AMBIENTALE (V.A.S.):	STUDIO GEOLOGICO:	AUTORITA' COMPETENTE:
Arch. Carlo Luigi Gerosa Arch. Stefano Fregonese	Dott.ssa Laura Tasca		

SCALA: 1:5.000	OGGETTO: <b>EVOLUZIONE STORICA DEL COMUNE DI VEDANO AL LAMBRO</b>	TAVOLA: <b>A03.6</b>
DATA: novembre 2020		



Arch. Carlo Luigi Gerosa

Ordine degli Architetti, Pianificatori, Paesaggisti e Conservatori della Provincia di Monza e Brianza n° 1038  
Via Biancamano, 14 - 20900 - MONZA (MB) - Tel: 039.2725024 - e.mail: carlo.gerosa@studioarchitetturagerosa.it